











AYUNTAMIENTO DE MARINALEDA

PLAN GENERAL DE ORDENACIÓN URBANÍSTICA

ESTADO DE TRAMITACIÓN DEL PLANEAMIENTO VIGENTE

-  MODIFICACIONES PLANEAMIENTO GENERAL EN TRAMITACIÓN
MODIFICACIÓN N°1009
-  MODIFICACIONES PLANEAMIENTO GENERAL TRAMITADAS
MODIFICACIÓN N° 28
-  PLANEAMIENTO DE DESARROLLO NO TRAMITADO
SUELO URBANO NO CONSOLIDADO
UE-3/ PA-SUNC
-  PLANEAMIENTO DE DESARROLLO TRAMITADO
SUELO URBANIZABLE
ZR/PA-SUO
-  DESARROLLO FINALIZADO
SUELO URBANIZABLE
ZI/PA-SUO
-  DELIMITACIÓN DEL SUELO URBANO

DETERMINACIONES GRÁFICAS

-  VÍAS PECUARIAS
-  ENCAUZAMIENTO EXISTENTE ARROYO ALBINA CHIQUITA
-  SUELO NO URBANIZABLE
-  LÍMITE DEL T.M

INFORMACIÓN URBANA
INF U-02

PLANEAMIENTO VIGENTE
ADAPTACIÓN+INNOVACIÓN
GRADO DE DESARROLLO
APROBACIÓN INICIAL

EXCMO. AYUNTAMIENTO DE MARINALEDA



ESCALA: 1/4.000 0 100m MAYO 2018

